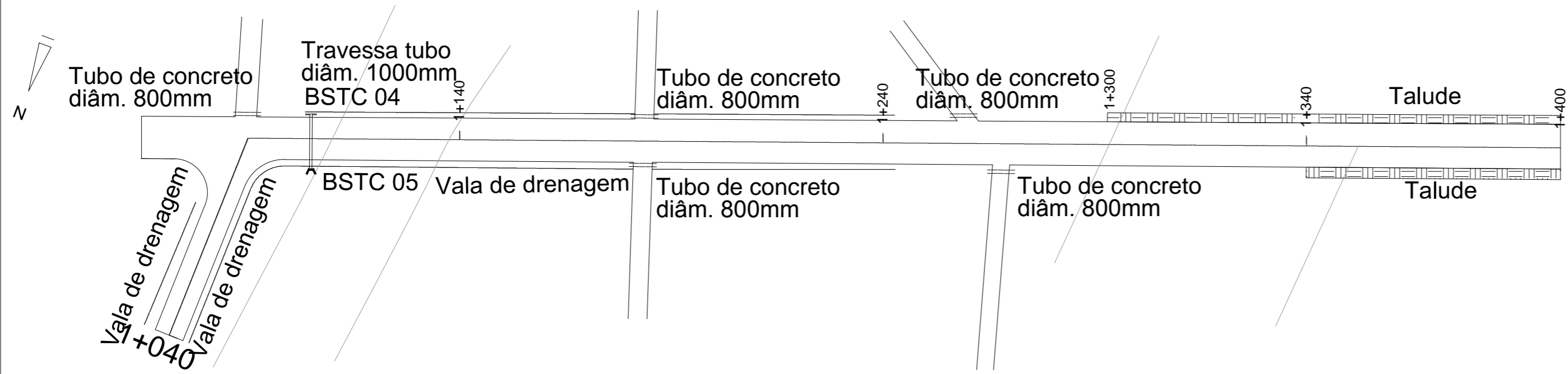
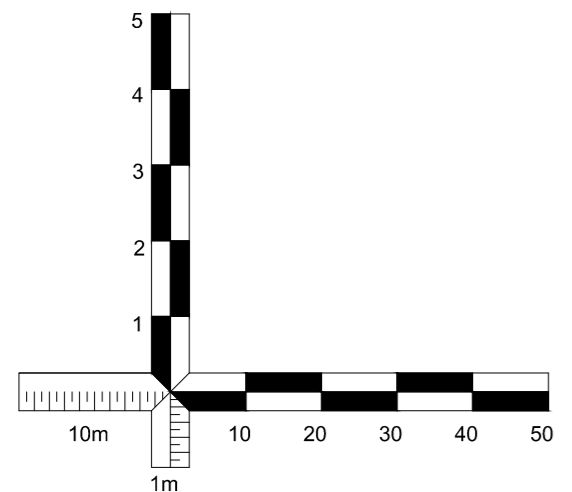
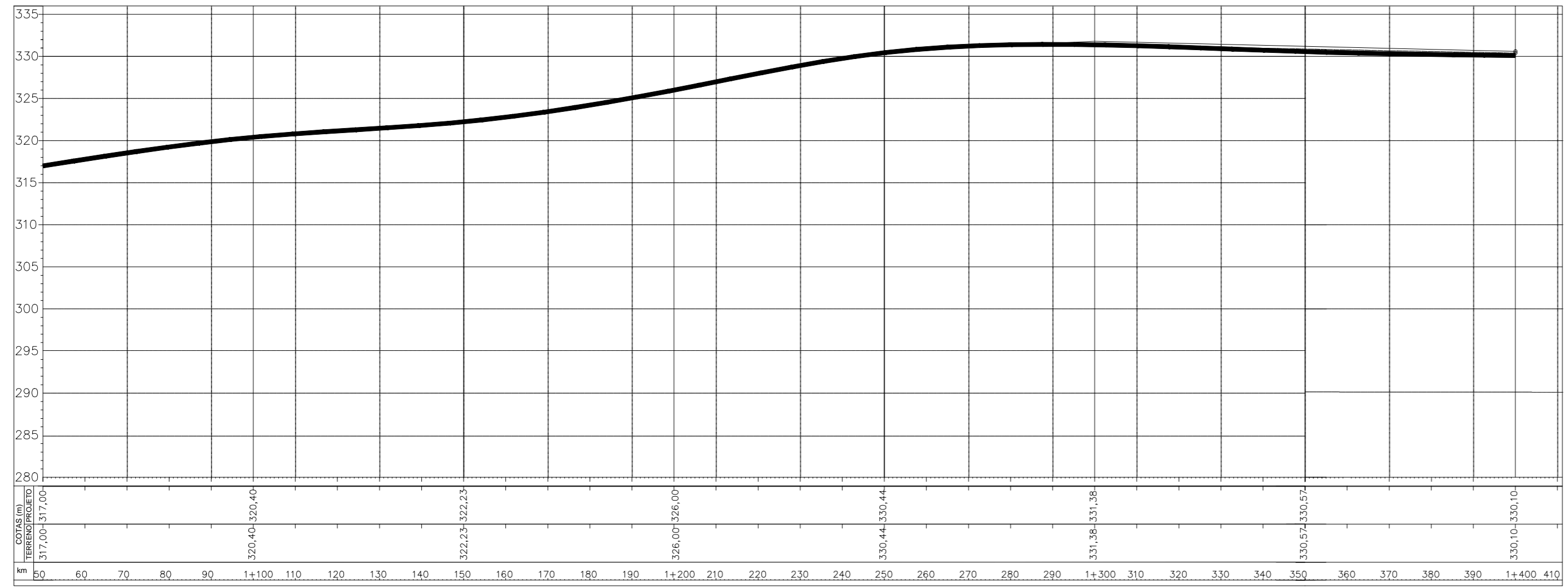


KM 1+040 a KM 1+400



PLANTA BAIXA E DRENAGEM  
ESC: 1/100



- VALAS DE DRENAGEM
- Bueiros
- ◀ Boca de Bueiro
- Nível barranco lado direito - TALUDE
- Nível barranco lado esquerdo - TALUDE

PERFIL LONGITUDINAL  
ESC: 1/100

 <b>PREFEITURA MUNICIPAL DE ENTRE-IJUÍ</b>	
OBRA PAVIMENTAÇÃO CBUQ – ESTRADA DE ACESSO AO PARQUE HISTÓRICO DE SÃO JOÃO BATISTA	
ASSUNTO: PLANTA BAIXA, DRENAGEM E PERFIL LONGITUDINAL	
Prefeito: JOSÉ PAULO MENECHINE Prefeito Municipal	Localidade: ACESSO PARQUE HISTÓRICO SÃO JOÃO BATISTA Área: 13.660,00 m <sup>2</sup> Data: Julho/2021
Resp. Técnico: LUCIANA MALLMANN Engenheira Civil CREA-RS 159.418	PRANCHA N° 06/10 Escala: indicada    Desenho: Luciana