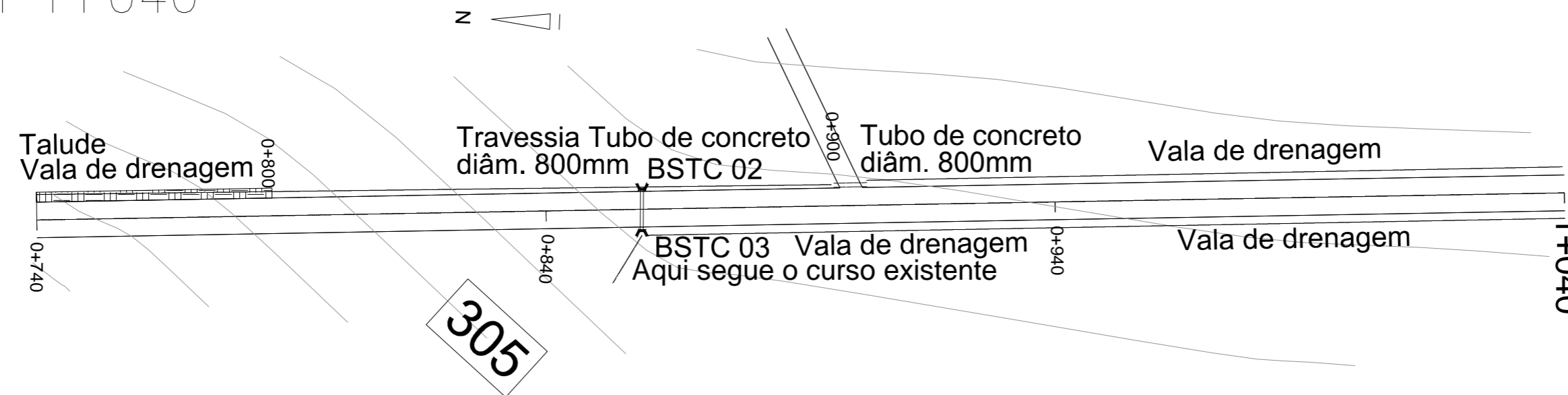
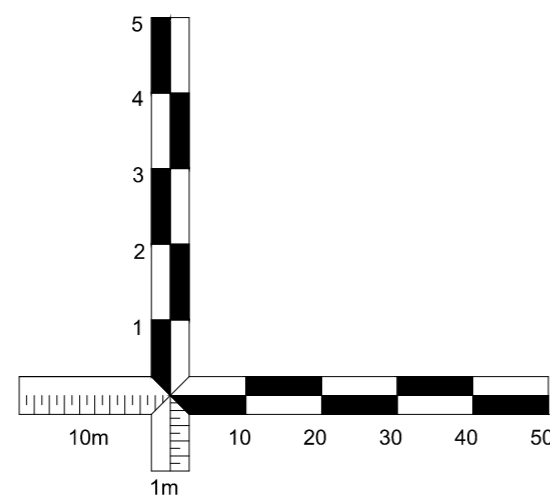
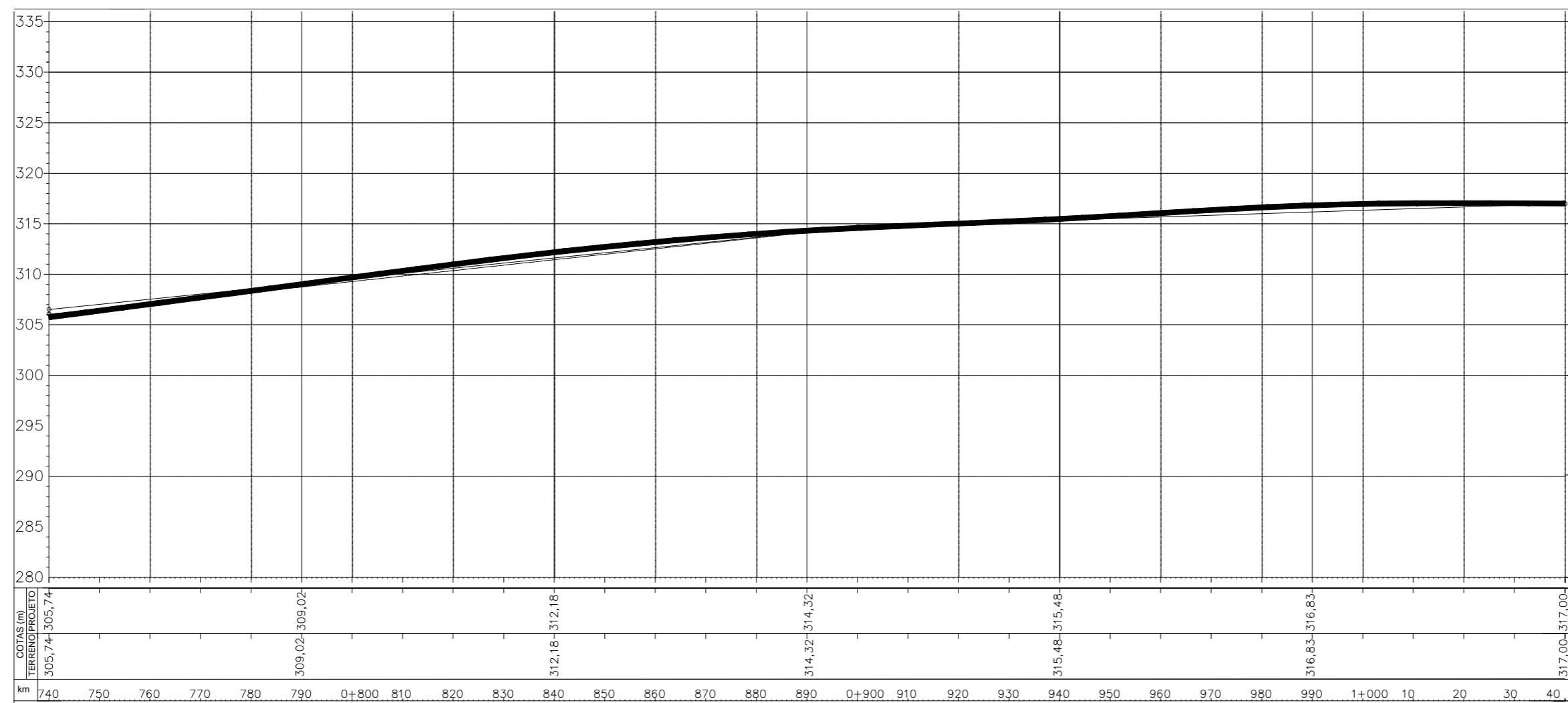


KM 0+740 a KM 1+040



PLANTA BAIXA E DRENAGEM
ESC: 1/100



- VALAS DE DRENAGEM
- Bueiros
- ◁ Boca de Bueiro
- Nível barranco lado direito - TALUDE
- Nível barranco lado esquerdo - TALUDE

PERFIL LONGITUDINAL
ESC: 1/100

 PREFEITURA MUNICIPAL DE ENTRE-IJUÍ	
OBRA: PAVIMENTAÇÃO CBUQ – ESTRADA DE ACESSO AO PARQUE HISTÓRICO DE SÃO JOÃO BATISTA	
ASSUNTO: PLANTA BAIXA, DRENAGEM E PERFIL LONGITUDINAL	
Prefeito: <u>JOSÉ PAULO MENECHINE</u> Prefeito Municipal	Localidade: ACESSO PARQUE HISTÓRICO SÃO JOÃO BATISTA Área: 13.660,00 m ² Data: Julho/2021
Resp. Técnico: <u>LUCIANA MALLMANN</u> Engenheira Civil CREA-RS 159.418	PRANCHA N° 05/10 Escala: indicada Desenho: Luciana