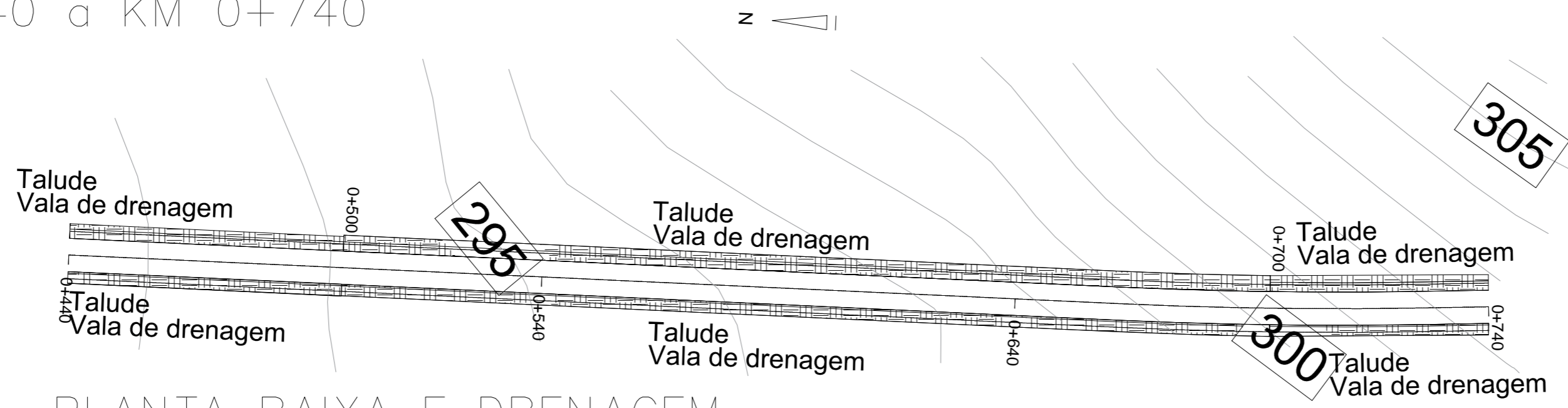
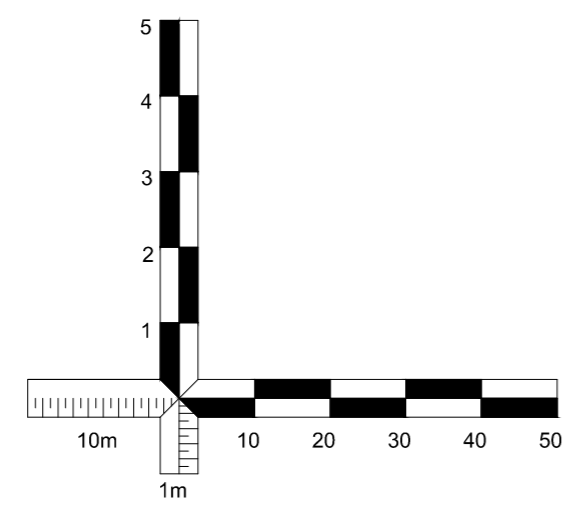
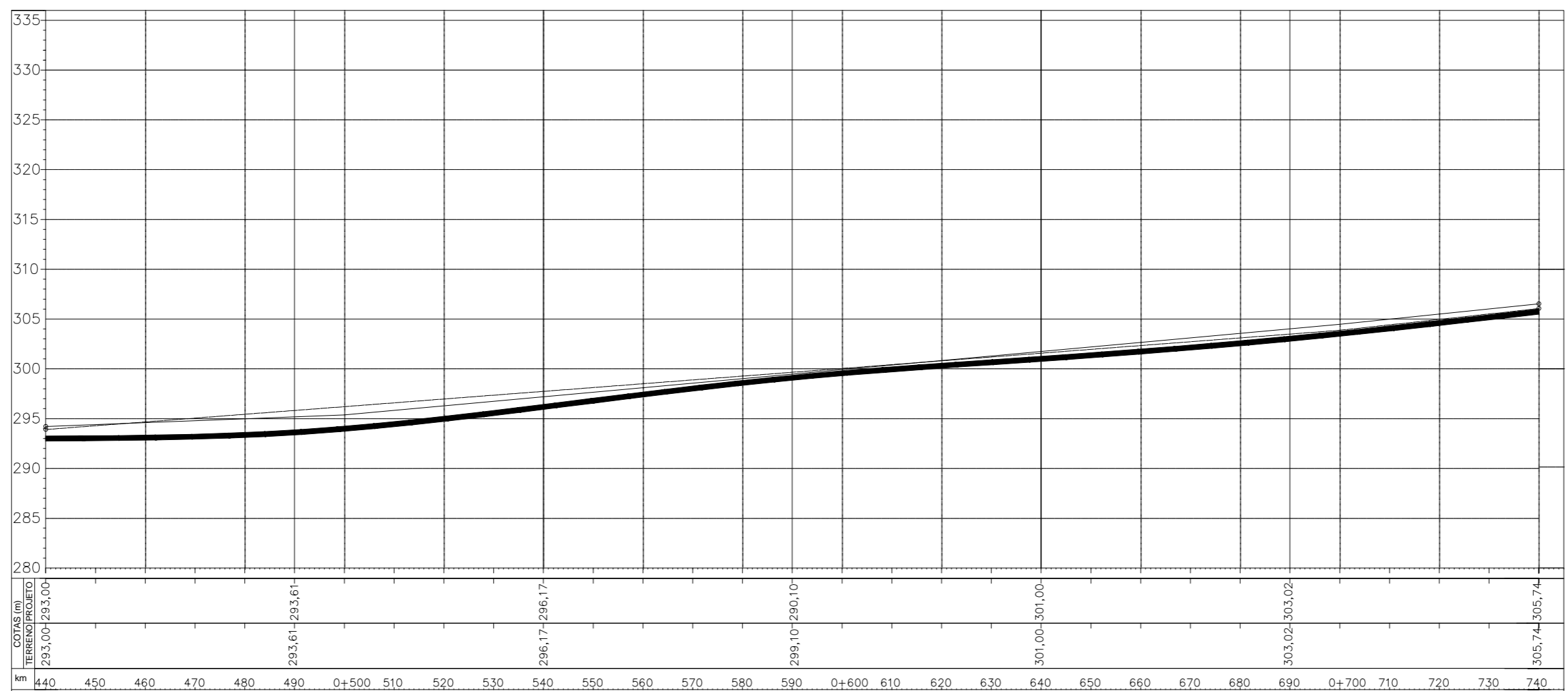


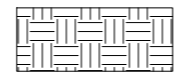





KM 0+440 a KM 0+740



PLANTA BAIXA E DRENAGEM  
ESC: 1/100



LEGENDA:

-  Talude a fazer
-  Valas de drenagem
-  Bueiros
-  Boca de Bueiro
-  Nível barranco lado direito - TALUDE
-  Nível barranco lado esquerdo - TALUDE

PERFIL LONGITUDINAL  
ESC: 1/100

		PREFEITURA MUNICIPAL DE ENTRE-IJUÍ	
OBRA PAVIMENTAÇÃO CBUQ – ESTRADA DE ACESSO AO PARQUE HISTÓRICO DE SÃO JOÃO BATISTA			
ASSUNTO: PLANTA BAIXA, DRENAGEM E PERFIL LONGITUDINAL			
Prefeito: JOSÉ PAULO MENECHINE Prefeito Municipal		Localidade: ACESSO PARQUE HISTÓRICO SÃO JOÃO BATISTA	
Resp. Técnico: LUCIANA MALLMANN Engenheira Civil CREA-RS 159.418		Área: 13.660,00 m <sup>2</sup>	Data: Julho/2021
		PRANCHA N° 04/10	
		Escala: indicada	Desenho: Luciana