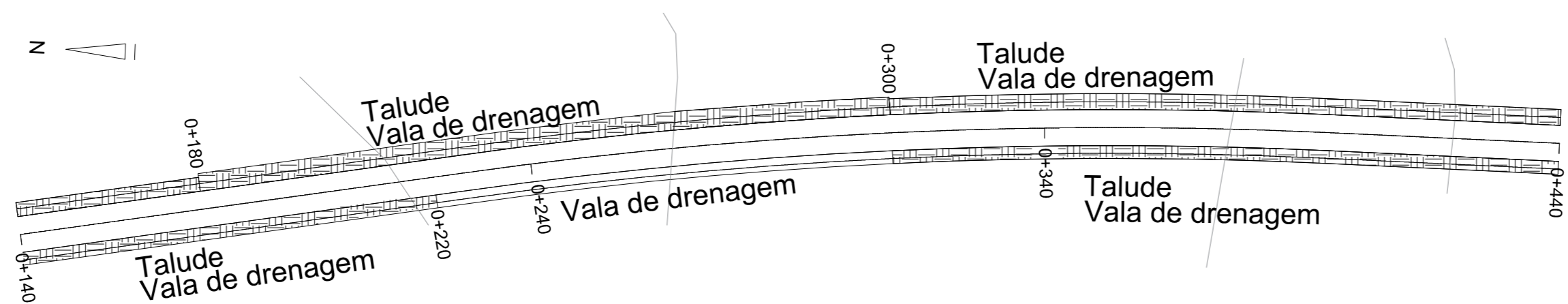
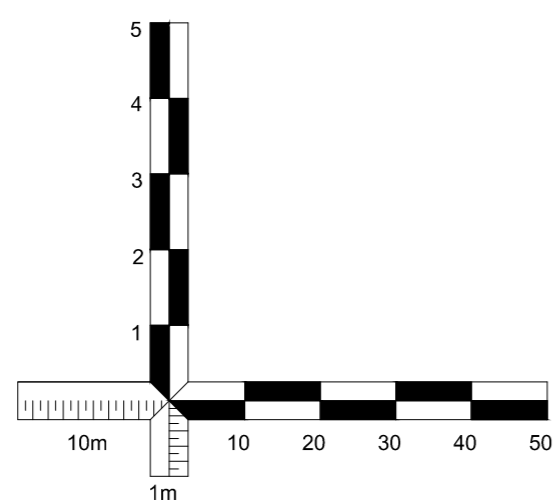
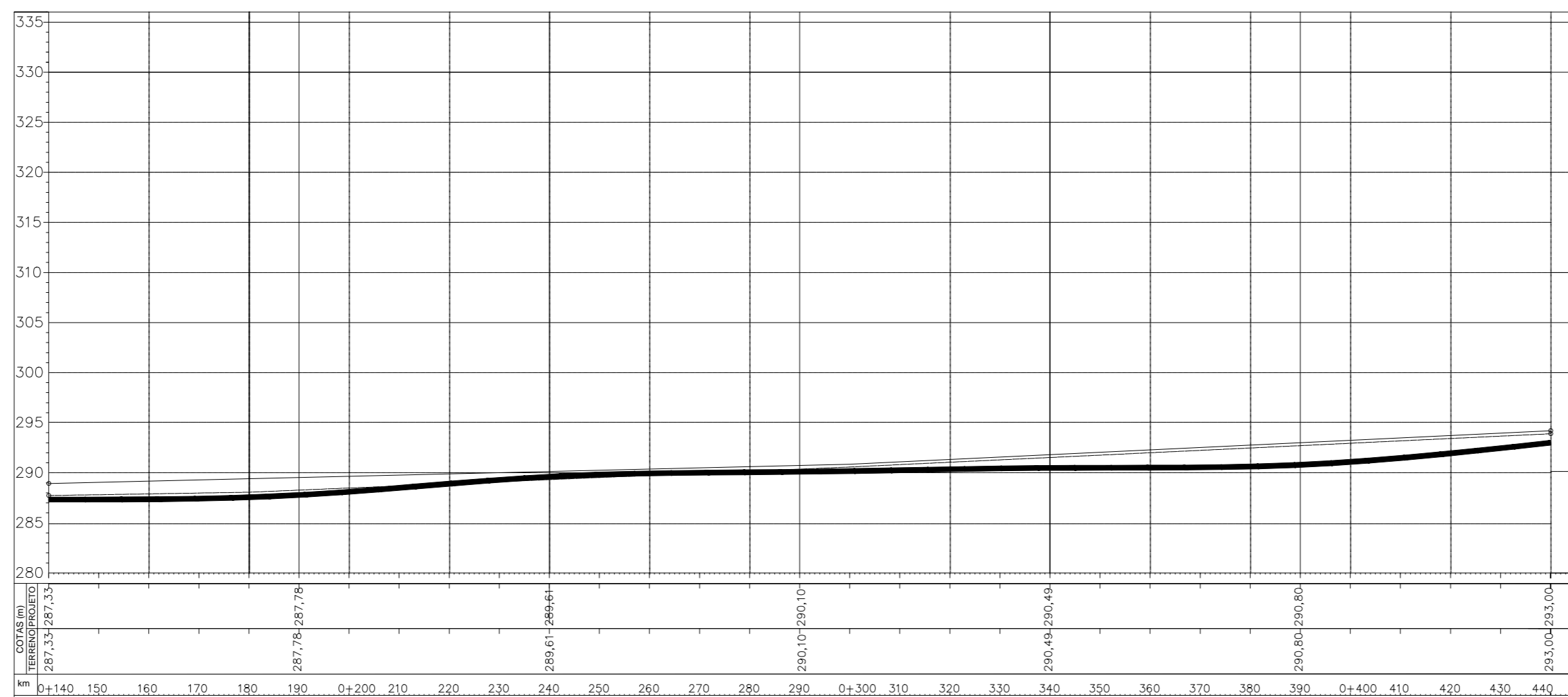


KM 0+140 a KM 0+440









PLANTA BAIXA E DRENAGEM
ESC: 1/100



PERFIL LONGITUDINAL
ESC: 1/100

LEGENDA:

-  Talude a fazer
-  Valas de drenagem
-  Bueiros
-  Boca de Bueiro
-  Nível barranco lado direito - TALUDE
-  Nível barranco lado esquerdo - TALUDE



PREFEITURA MUNICIPAL DE ENTRE-IJUÍ

OBRA: PAVIMENTAÇÃO CBUQ – ESTRADA DE ACESSO AO PARQUE HISTÓRICO DE SÃO JOÃO BATISTA

ASSUNTO: PLANTA BAIXA, DRENAGEM E PERFIL LONGITUDINAL

Prefeito:	JOSÉ PAULO MENECHINE Prefeito Municipal	Localidade:	ACESSO PARQUE HISTÓRICO SÃO JOÃO BATISTA
		Área:	13.660,00 m ²
		Data:	Julho/2021

Resp. Técnico:	LUCIANA MALLMANN Engenheira Civil CREA-RS 159.418	PRANCHA N°	03/10
		Escala:	indicada
		Desenho:	Luciana