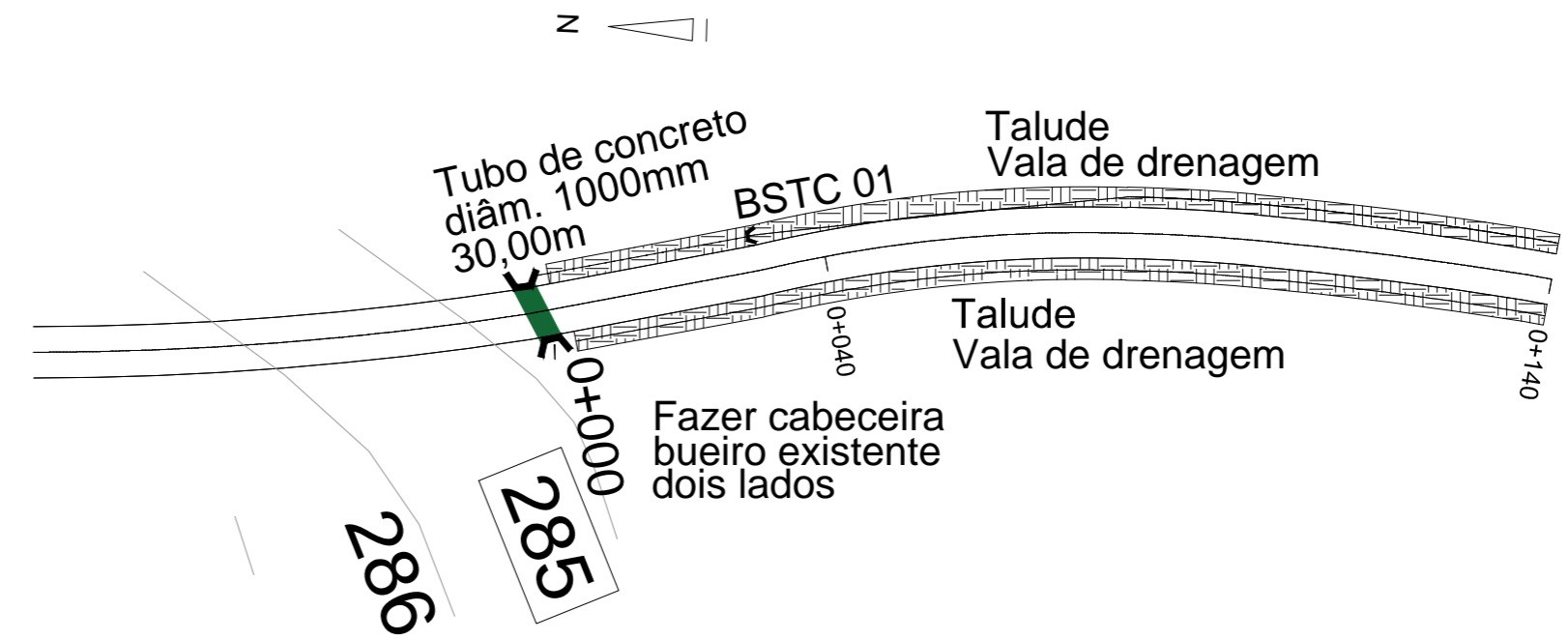
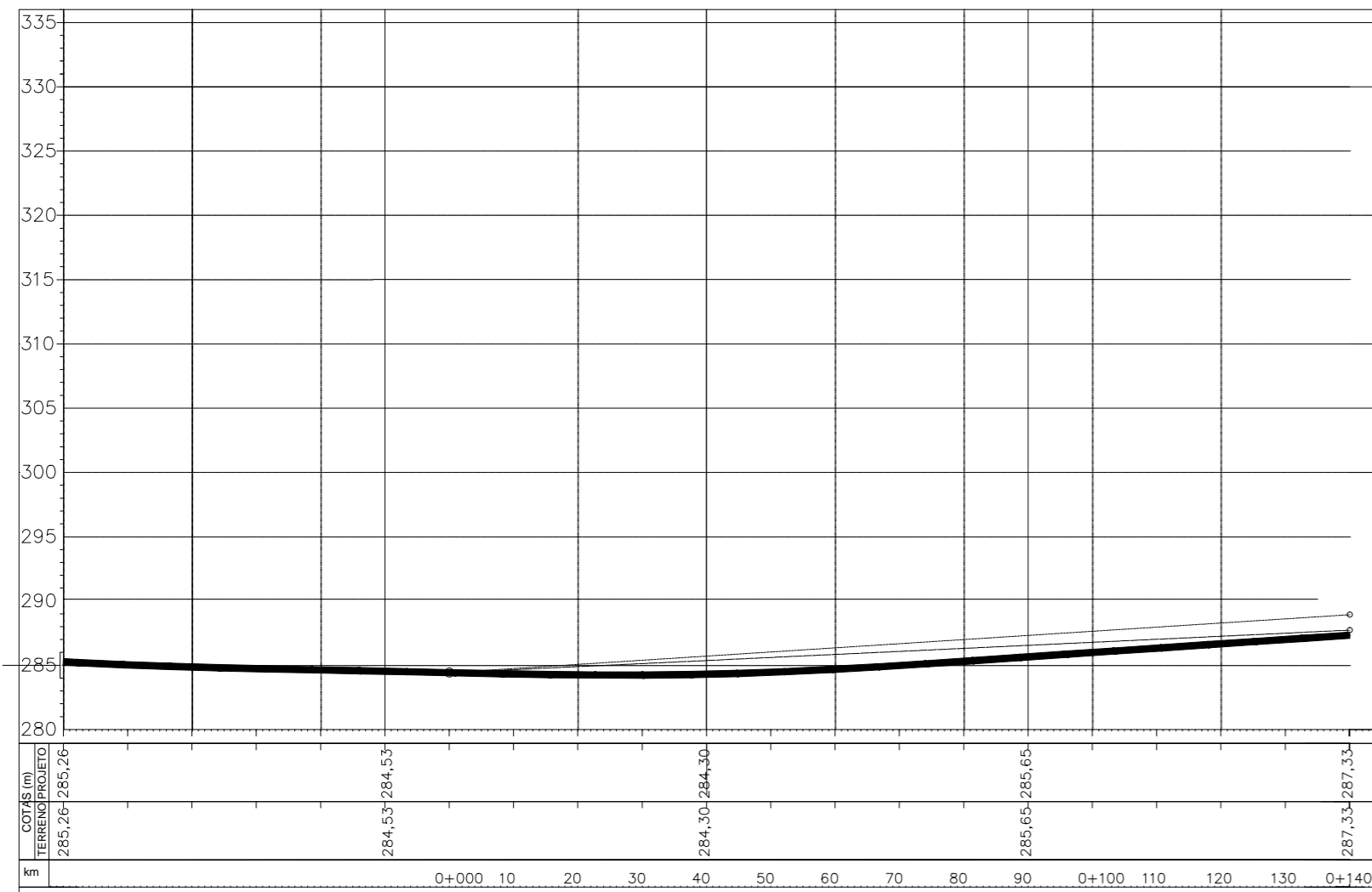
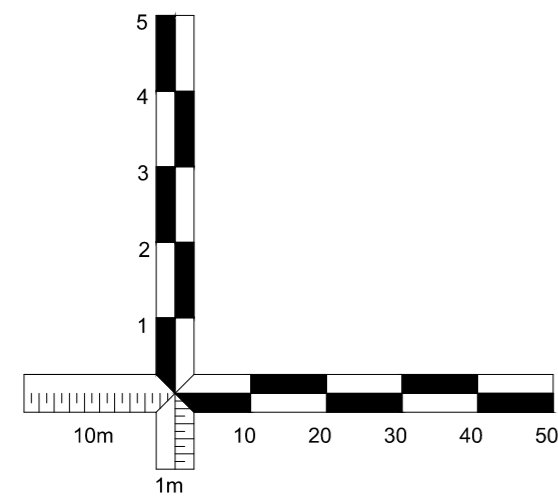








KM 0+000 a KM 0+140



PLANTA BAIXA E DRENAGEM
ESC: 1/100



LEGENDA:

-  Talude a fazer
-  Valas de drenagem
-  Bueiros
-  Boca de Bueiro
-  Nível barranco lado direito - TALUDE
-  Nível barranco lado esquerdo - TALUDE

PERFIL LONGITUDINAL
ESC: 1/100

 PREFEITURA MUNICIPAL DE ENTRE-IJUÍ	
OBRA PAVIMENTAÇÃO CBUQ – ESTRADA DE ACESSO AO PARQUE HISTÓRICO DE SÃO JOÃO BATISTA	
ASSUNTO: PLANTA BAIXA, DRENAGEM E PERFIL LONGITUDINAL	
Prefeito: JOSÉ PAULO MENECHINE Prefeito Municipal	Localidade: ACESSO PARQUE HISTÓRICO SÃO JOÃO BATISTA Área: 13.660,00 m ² Data: Julho/2021
Resp. Técnico: LUCIANA MALLMANN Engenheira Civil CREA-RS 159.418	PRANCHA N° 02/10 Escala: indicada Desenho: Luciana